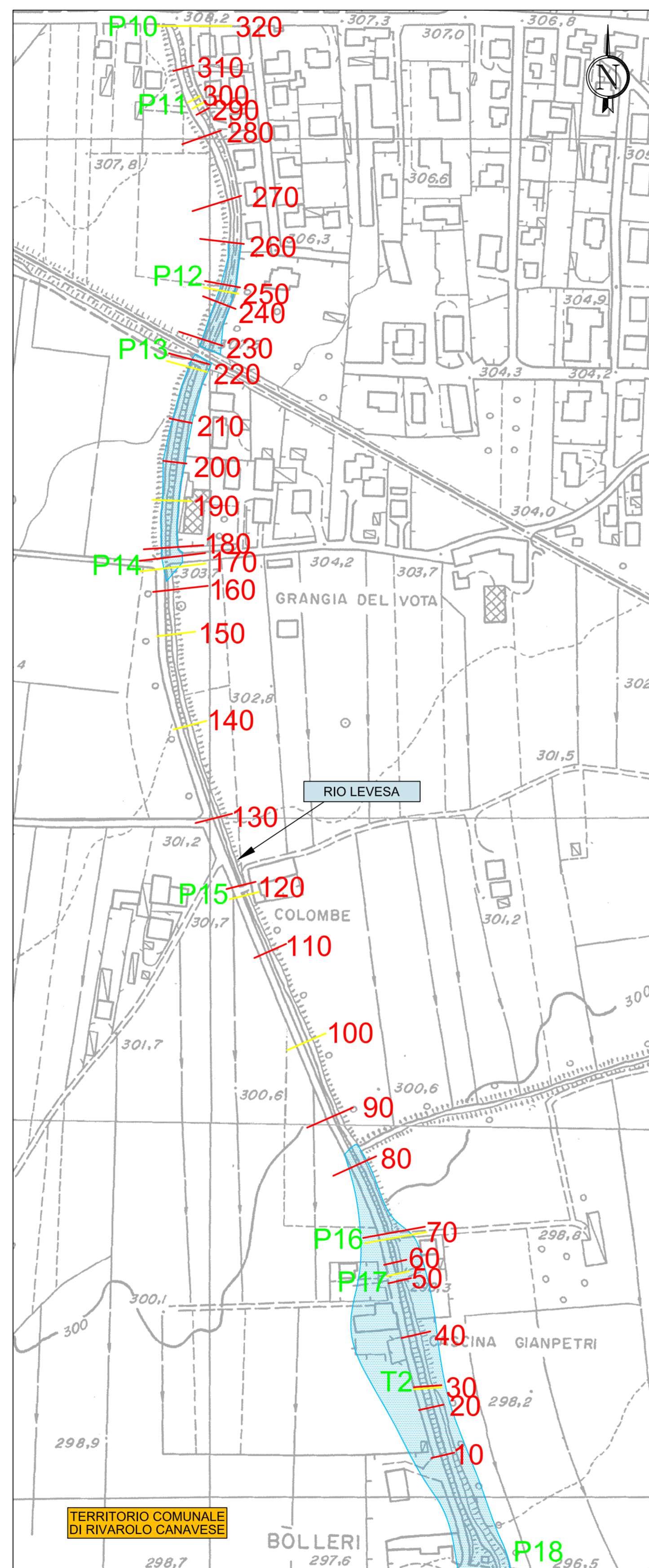
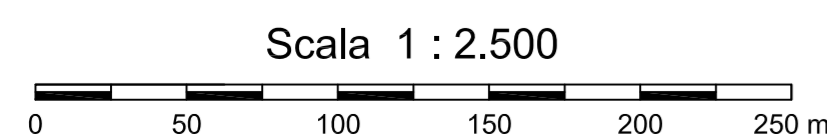
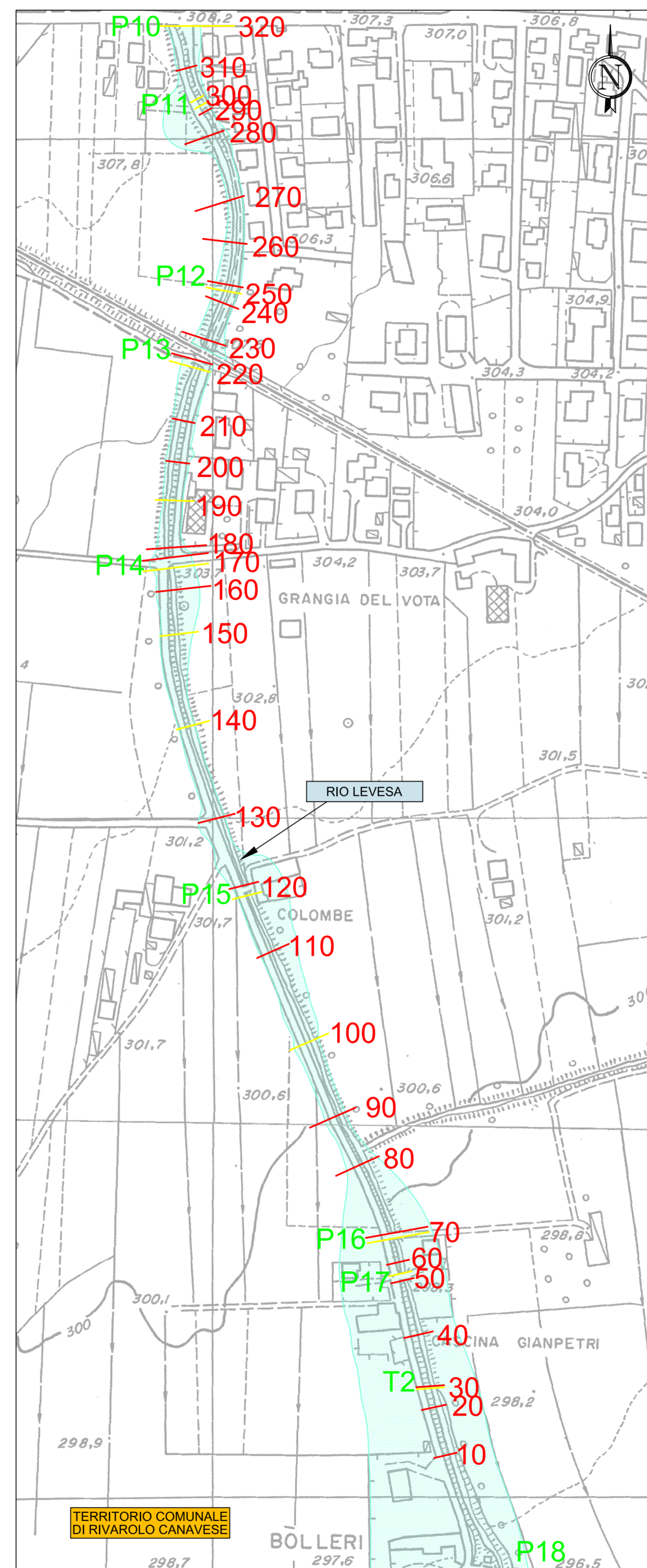
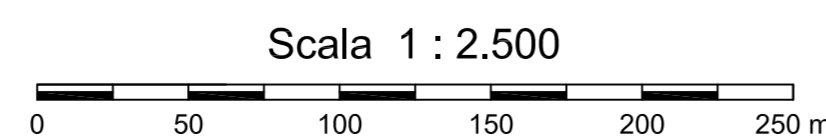


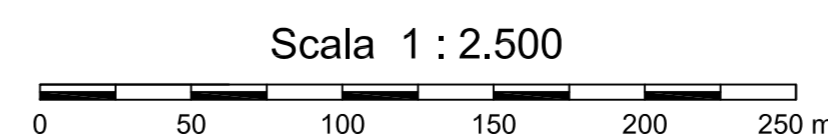
PLANIMETRIA DELLE FASCE DI ESONDAZIONE
PER TEMPO DI RITORNO 50 ANNI
Base carta: CARTA TECNICA PROVINCIALE 1:5.000



PLANIMETRIA DELLE FASCE DI ESONDAZIONE
PER TEMPO DI RITORNO 200 ANNI
Base carta: CARTA TECNICA PROVINCIALE 1:5.000



PLANIMETRIA DELLE FASCE DI ESONDAZIONE
PER TEMPO DI RITORNO 500 ANNI
Base carta: CARTA TECNICA PROVINCIALE 1:5.000



LEGENDA

Simbologia	Descrizione delle opere
	Rio Levesa (Roggia Crosa)
	Sezioni basate sui punti del rilievo topografico
	Sezioni interpretate sul rilievo o duplicate
	Punti del rilievo
	P6
	Fascia idraulica di esondazione per TR 50
	Fascia idraulica di esondazione per TR 200
	Fascia idraulica di esondazione per TR 500

NOTA: Le fasce di esondazione del rio Levesa sono state tracciate per il tratto a valle del ponte lungo via Favria, fino al ponticello della strada comunale Sant'Anna presso la località Bolteri.



PRGC
RIVAROLO
CANAVESE

VARIANTE GENERALE
PROGETTO DEFINITIVO

ADOTTATA CON D.G.C. N° _____ DEL _____

STUDIO IDRAULICO DEL TORRENTE ORCO E DELLA RETE IDROGRAFICA SECONDARIA

G2.14
SCALA 1 : 2.500

FASCE IDRAULICHE DI ESONDAZIONE DEL RIO LEVESA
(STUDIO DELLA RETE IDROGRAFICA SECONDARIA ESTERNA
ALLE FASCE DEL TORRENTE ORCO)

SRIA

STUDIO ROSSO
INGEGNERI ASSOCIATI

VIA ROSSINO PILO 11 - 10143 - TORINO
TEL. +39 011 43 77 242 - FAX +39 011 48 31 038
info@srria.it
www.srria.it

EnvHydro

STUDIO ASSOCIATO INGEGNERI
ROSSO E SESENNA
Via C. I. Giulio 9 - 100188 RIVAROLO CANAVESE
TEL. +39 0124-428032 - FAX. +39 011-4831038

DESCRIZIONE	EMISSIONE
DATA	MAR2020
COO. LAVORO	187SR
TIPOL. LAVORO	S
SETTORE	G
N. ATTIVITA'	02
TIPOL. ELAB.	PL
TIPOL. DOC.	T
ID ELABORATO	14
VERSIONE	0

dot. Ing. Roberto SESENNA
Ordine degli Ingegneri Provincia di Torino
Posizione n.8303
Cod. Fisc. SSN RRT 75812 08652
info@srria.it

dot. Ing. Santo LA FERLITA
Ordine degli Ingegneri della Provincia di Torino
Posizione n.10943X
Cod. Fisc. LPR SNT 81888 8163L

REDATTO
Ing. Santo LA FERLITA

CONTROLLATO
Ing. Roberto SESENNA

APPROVATO
Ing. Maurizio ROSSO

IL SINDACO
Dott. Alberto Rostagno

L'ASSESSORE
ALL'URBANISTICA
Arch. Francesco Diemzo

IL SEGRETARIO
Dott. Aldo Maggio

IL RESPONSABILE
DEL PROCEDIMENTO
Arch. Linda Palese